

**INFORME DE MONITOREO DE MEDIOS\***

Fecha: 11/05/2024

Semanan°19

Coordinación de Vigilancia Epidemiológica

\*Vigilancia basada en eventos de interés epidemiológico mediante el monitoreo de medios abiertos de comunicación locales y nacionales.

**Reporte de eventos:**

Amenaza	Tema	Medio	Fecha	Resumen	Liga	Prioridad	Verificación
Altas temperaturas	Clima para el fin de semana en Morelos	El Sol de Cuernavaca	10 mayo 2024	<u>¿Cómo estará el clima este fin de semana en Cuernavaca?</u> Como sabemos México enfrenta una ola de calor que eleva las temperaturas a niveles extremos. Por esto, en Morelos, la Comisión Estatal del Agua (Ceagua) emitió alertas para los próximos días donde se espera que el calor intensifique aún más. ¿Se puede más? Sí, es posible.	<a href="https://www.elsoldecuernavaca.com.mx/lo-cal/como-esta-el-clima-el-fin-de-semana-en-cuernavaca-11900607.html">https://www.elsoldecuernavaca.com.mx/lo-cal/como-esta-el-clima-el-fin-de-semana-en-cuernavaca-11900607.html</a>	Moderado	Ratificado
Altas temperaturas	Puntos de hidratación para prevenir golpes de calor	El Sol de Cuernavaca	11 mayo 2024	En el <b>zócalo de Jojutla</b> instalaron <b>puntos de hidratación</b> para hacer frente a las <b>altas temperaturas</b> y <b>evitar golpes de calor</b> , compartió Alan Martínez García, presidente municipal. Estos espacios son atendidos por elementos de Protección Civil y Bomberos.	<a href="https://www.elsoldecuernavaca.com.mx/lo-cal/jojutla-instala-puntos-de-hidratacion-para-prevenir-golpes-de-calor-11898869.html">https://www.elsoldecuernavaca.com.mx/lo-cal/jojutla-instala-puntos-de-hidratacion-para-prevenir-golpes-de-calor-11898869.html</a>	Moderado	Ratificado
Biológico	12 toneladas de basura por festejo de las madres	Diario de Morelos	11 mayo 2024	Durante los festejos del Día de las Madres, se calcula que serán alrededor de 12 toneladas de basura orgánica las que se producirán por la gran cantidad de flores y rosas que familiares dejaron sobre las tumbas y altares en los distintos panteones municipales de <u>Cuernavaca</u> .	<a href="https://www.diariode-morelos.com/noticias/por-festejos-las-madres-panteones-de-cuernavaca-producir-n-m-s-de-12-toneladas-de-basura">https://www.diariode-morelos.com/noticias/por-festejos-las-madres-panteones-de-cuernavaca-producir-n-m-s-de-12-toneladas-de-basura</a>	Bajo	Ratificado
Biológico	Prevención de ETV en Panteones	Diario de Morelos	11 mayo 2024	En lo que respecta a la limpieza, previamente, a través de la Secretaría de Bienestar Social, la Dirección de Salud Pública Municipal, la Secretaría de Servicios Públicos y la Jefatura de Panteones llevaron a cabo previamente la limpieza exhaustiva de los camposantos de Acatlipa, Alta Palmira, La Parota, con un total de cuatro cementerios municipales y seis comunales.	<a href="https://www.diariode-morelos.com/noticias/montan-operativo-especial-en-panteones">https://www.diariode-morelos.com/noticias/montan-operativo-especial-en-panteones</a>	Bajo	Ratificado
Altas temperaturas	Tormentas solares	Diario de Morelos	11 mayo 2024	Las tormentas solares son fenómenos naturales que ocurren regularmente. No es posible predecir cuándo sucederán eventos severos o extremos, similar a los sismos. Sin embargo, a partir del monitoreo constantemente del Sol, el medio interplanetario, la alta Atmósfera (Ionósfera) y el campo magnético terrestre para estudiarlos científicamente, se pueden hacer recomendaciones para prevenir sus efectos.	<a href="https://www.diariode-morelos.com/noticias/advierten-expertos-por-tormentas-solares">https://www.diariode-morelos.com/noticias/advierten-expertos-por-tormentas-solares</a>	Bajo	Ratificado
Altas temperaturas	Casos de golpe de calor y deshidratación	Diario de Morelos	11 mayo 2024	Golpe de calor, deshidratación y quemaduras son padecimientos asociados a las temperaturas naturales extremas, y tan solo en lo que va de este año se han registrado 337 casos en todo el país; las entidades con más casos son Tabasco, Chiapas, Jalisco, Morelos, Veracruz, Yucatán, Nuevo León, Sonora, Oaxaca y Querétaro. También se reportan siete defunciones.	<a href="https://www.diariode-morelos.com/noticias/pega-golpe-de-calor-y-deshidrataci-n">https://www.diariode-morelos.com/noticias/pega-golpe-de-calor-y-deshidrataci-n</a>	Bajo	Ratificado
Incendio	Prevención de incendios en Tezontepec	La Unión	11 mayo 2024	En un comunicado, el Gobierno de Jiutepec informó que el próximo viernes 24 de mayo inician los trabajos destinados a prevenir incendios y a reducir la exposición de gases en la exmina de Tezontepec, ubicada en la colonia Jiutepec Centro.	<a href="https://www.launion.com.mx/morelos/avances/noticias/249852-iniciaran-trabajos-para-prevenir-incendios-y-reducir-exposicion-de-gases-en-exmina-de-tezontepec.html">https://www.launion.com.mx/morelos/avances/noticias/249852-iniciaran-trabajos-para-prevenir-incendios-y-reducir-exposicion-de-gases-en-exmina-de-tezontepec.html</a>	Bajo	Ratificado



<http://ssm.gob.mx>



Servicios de Salud Morelos



@MorelosSalud

Callejón Borda N°3 Col. Centro C.P. 62000  
Teléfono (777) 312 62 31 / 314 33 36 ext. 222

**Calle Gómez Azcárate No. 205, Col. Lomas de la Selva  
C.P. 62270, Cuernavaca, Morelos. Tel.: 777 102 25 56**

Amenaza	Tema	Medio	Fecha	Resumen	Liga	Prioridad	Verificación
<b>Altas temperaturas</b>	<b>Casos de TNE</b>	La Jornada	11 mayo 2024	De acuerdo con la Secretaría de Salud federal de Temperaturas Naturales Extremas, a la semana epidemiológica 18, en Morelos se tienen 20 casos acumulados, de los cuales 17 corresponden a golpe de calor y tres a deshidratación, registrados principalmente entre personas de un año hasta los 65 años.	<a href="https://www.lajornadaamorelos.mx/sociedad/van-17-casos-de-golpe-de-calor-en-el-estado/">https://www.lajornadaamorelos.mx/sociedad/van-17-casos-de-golpe-de-calor-en-el-estado/</a>	<b>Moderado</b>	<b>Ratificado</b>
<b>Biológico</b>	<b>Salud mental perinatal</b>	La Jornada	11 mayo 2024	La atención a la salud mental perinatal emerge como un tema de suma importancia en México, aunque aún no ha recibido la atención que merece. La Dra. Bruma Palacios Hernández, experta en Psicología Clínica y Salud Mental Perinatal, enfatiza la necesidad urgente de priorizar este aspecto en el país. Destaca que invertir en el bienestar emocional de las madres durante el embarazo y el posparto es fundamental no solo para su propio bienestar futuro, sino también para el de sus bebés y el conjunto de la sociedad.	<a href="https://www.lajornadaamorelos.mx/sociedad/salud-mental-perinatal-una-prioridad-emergente-en-mexico/">https://www.lajornadaamorelos.mx/sociedad/salud-mental-perinatal-una-prioridad-emergente-en-mexico/</a>	<b>Bajo</b>	<b>Ratificado</b>
<b>Biológico</b>	<b>Sin parar contagios de dengue</b>	La Jornada	10 mayo 2024	La Coordinación de Vigilancia Epidemiológica de los Servicios de Salud de Morelos (SSM), a la semana epidemiológica 18 se han registrado 368 casos acumulados de dengue, de los cuales 62 están clasificados como no graves y 306 con signos de alarma y graves, manteniendo cinco defunciones y ningún caso de zika y chikungunya.	<a href="https://www.lajornadaamorelos.mx/sociedad/sin-parar-contagios-de-dengue-grave-en-morelos/">https://www.lajornadaamorelos.mx/sociedad/sin-parar-contagios-de-dengue-grave-en-morelos/</a>	<b>Bajo</b>	<b>Ratificado</b>



<http://ssm.gob.mx>



Servicios de Salud Morelos



@MorelosSalud

Callejón Borda N°3 Col. Centro C.P. 62000  
Teléfono (777) 312 62 31 / 314 33 36 ext. 222

**Calle Gómez Azcárate No. 205, Col. Lomas de la Selva  
C.P. 62270, Cuernavaca, Morelos. Tel.: 777 102 25 56**

**INFORME DE RIESGOS METEOROLÓGICOS**

Fecha: 11/05/2024

Semanas N°19

Coordinación de Vigilancia Epidemiológica

**Fuente:** Servicio Meteorológico Nacional de México, CONAGUA. <https://proteccioncivil.morelos.gob.mx/>

**SE PREVEN CHUBASCOS Y LLUVIAS FUERTES EN EL NORESTE DEL PAÍS, ADEMÁS DE POSIBLES TORBELLINOS O TORNADOS EN COAHUILA, NUEVO LEÓN Y TAMAULIPAS**

Una **circulación anticiclónica** en niveles medios de la atmósfera, mantendrá la **segunda onda de calor** en gran parte del territorio nacional, con temperaturas superiores a los 45 °C en zonas de Tamaulipas, San Luis Potosí, Veracruz, Tabasco, Campeche y Yucatán. Al final del día, dicha **circulación anticiclónica** se desplazará hacia el Golfo de México, dando por finalizada la **segunda onda de calor** sobre los estados del norte, centro y occidente del país, sin embargo, se mantendrán temperaturas calurosas a muy calurosas propias de la temporada en dichas regiones. Mientras que, en los estados del sureste mexicano y la Península de Yucatán, la **onda de calor** se debilitará gradualmente en las próximas 72 horas, pasando a temperaturas normales de la temporada.

Por su parte, el **frente No. 50** se extenderá con características de estacionario sobre el norte y noreste de México, en interacción con un **canal de baja presión** sobre el norte y centro del territorio nacional y con la **entrada de humedad** procedente de ambos océanos, ocasionará chubascos y lluvias fuertes acompañadas de descargas eléctricas y caída de granizo en el noreste de México, así como posible formación de **torbellinos o tornados** en zonas de Coahuila, Nuevo León y Tamaulipas. Finalmente, **canales de baja presión** sobre el centro, oriente y sureste de la República Mexicana producirán lluvias y chubascos vespertinos con descargas eléctricas en dichas regiones, incluido el Valle de México.

**Las lluvias fuertes podrían acompañarse con descargas eléctricas y caída de granizo, así como generar encharcamientos, inundaciones y deslaves.**

**Viento con rachas de 40 a 60 km/h:** Ciudad de México, **Morelos**, Chiapas y Oaxaca.

**Lluvias aisladas (0.1 a 5 mm):**

Ciudad de México, **Morelos**, Tlaxcala, Puebla.

**Temperaturas Máximas de 40-45 °C:**

Guerrero, Querétaro, **Morelos**, Puebla (suroeste)

**Pronóstico en región Mesa Central:**

Ambiente fresco a templado por la mañana, caluroso a muy caluroso por la tarde y extremadamente caluroso en Querétaro. Cielo medio nublado a nublado con lluvias e intervalos de chubascos y descargas eléctricas en Guanajuato, Querétaro e Hidalgo, **y lluvias aisladas en Morelos**, Tlaxcala y Puebla. Viento de componente este de 15 a 30 km/h, con rachas de 40 a 60 km/h y posibles tolvaneras en la región.



**Recomendaciones de Protección Civil**

**TEMPERATURAS ALTAS:**

- Extremar precaución ante temperaturas altas, dar especial atención a **personas enfermas y de la tercera edad, niños e indigentes**.
- Mantenerse fresco e hidratado, tomar **abundantes líquidos**.
- No exponerse por **tiempos prolongados a los rayos solares** para evitar insolación y golpes de calor.
- Utilizar **ropa y calzado ligero para esta temporada**, de preferencia en colores claros, para evitar que aumente la temperatura corporal e incluso se presente un "golpe de calor".
- **Mantener informada a la población.**

**Nivel de riesgo alto**

**Existe riesgo meteorológico para la población en general, en especial población de alta vulnerabilidad, pudiendo generar deshidratación, golpes de calor, insolación o quemaduras por efectos de radiación solar.**



<http://ssm.gob.mx>



Servicios de Salud Morelos



@MorelosSalud

Callejón Borda N°3 Col. Centro C.P. 62000  
Teléfono (777) 312 62 31 / 314 33 36 ext. 222

**Calle Gómez Azcárate No. 205, Col. Lomas de la Selva  
C.P. 62270, Cuernavaca, Morelos. Tel.: 777 102 25 56**

## INFORME DE MONITOREO VOLCÁNICO Y SISMOLÓGICO


Fecha: 11/05/2024

Semana N°19

Coordinación de Vigilancia Epidemiológica

**Fuente:** Servicio Sismológico Nacional, UNAM. / Centro nacional de Prevención de Desastres (CENAPRED)-SEGOB, SENEAM-SCT y NOAA.

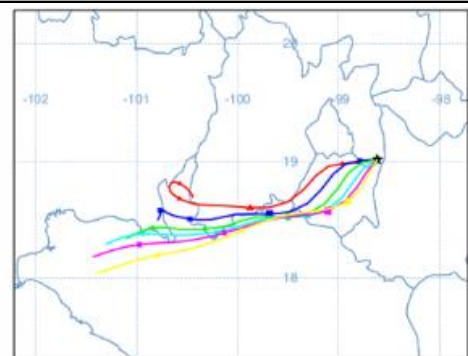
En las últimas 24 horas, mediante los sistemas de monitoreo del volcán Popocatepetl, se detectan 17 exhalaciones, acompañadas de vapor de agua, gases volcánicos y ligeras cantidades de ceniza. Durante la mañana y al momento de este reporte se observa una emisión de vapor de agua y gases volcánicos, con dirección oeste (O).


NIVEL DE ALERTA		AMARILLO-FASE 2	RECOMENDACIONES PARA LA FASE AMARILLO FASE 2
	<p><b>El volcán presenta incremento en su actividad, con explosiones esporádicas:</b></p> <ul style="list-style-type: none"> <li>Pluma continúa de vapor de agua y gas.</li> <li>Caída de ceniza leves a moderadas en poblaciones cercanas.</li> <li>Lanzamiento de fragmentos incandescentes y posibilidad de flujos piroclásticos de corto alcance asociado a las explosiones.</li> <li>Crecimiento y destrucción de domos de lava.</li> <li>Flujos de lodo o escombros de corto alcance.</li> </ul>		<ol style="list-style-type: none"> <li>Continuar con el radio de seguridad de 12 km, por lo que la permanencia en esa área no está permitida.</li> <li>Controlar el tránsito entre Santiago Xalitzintla y San Pedro Nexapa, vía Paso de Cortés.</li> <li>A las autoridades de Protección Civil, mantener sus procedimientos preventivos, de acuerdo con sus planes operativos.</li> <li>A la población se le recomienda elevar la atención a los avisos de las autoridades de su localidad y se exhorta a no acercarse al volcán, y mucho menos al cráter.</li> <li>Mantenerse fuera de cañadas ante posibles flujos de lodo, principalmente en temporada de lluvias.</li> </ol>

### PRONOSTICO DE CAIDA DE CENIZA

En caso de una exhalación de ceniza volcánica, el pronóstico de trayectoria hacia el suroeste y oeste del cráter (simulando exhalación cada hora en las próximas 6 horas), a su paso por la zona sureste del Estado de México, zonas noreste, centro y oeste de Morelos y zona norte de Guerrero, para las primeras 12 horas de pronóstico (de las 10:00 a las 22:00 hora local). Posteriormente, para las últimas 12 horas de pronóstico (de las 22:00 a las 10:00 hora local del día siguiente), las trayectorias continuarían sobre la zonas norte y oeste del estado de Guerrero.

**AL MOMENTO DE ESTE REPORTE SIN NOTIFICACION DE POBLACION AFECTADA POR CAIDA DE CENIZA**



SISMOS	<p>Se registró sismo de magnitud de 4.0 grados Richter, a las 12:48:25 hrs con localización del epicentro a 69 KM al sureste de Unión Hidalgo, Oaxaca.</p> <p><b>NO PERCIBIDO EN EL ESTADO DE MORELOS.</b></p>	
	<p><b>REPORTE DE DAÑOS A LA POBLACION</b></p>	
PROTECCIÓN CIVIL	Sin reporte de daños a la población ni a la infraestructura en salud.	



<http://ssm.gob.mx>



Servicios de Salud Morelos



@MorelosSalud

Callejón Borda N°3 Col. Centro C.P. 62000  
Teléfono (777) 312 62 31 / 314 33 36 ext. 222

**Calle Gómez Azcárate No. 205, Col. Lomas de la Selva  
C.P. 62270, Cuernavaca, Morelos. Tel.: 777 102 25 56**

**INFORME DE MONITOREO DE TEMPERATURAS Y CALIDAD DEL AIRE**

Fecha: 11/05/2024

Semana N°19

Coordinación de Vigilancia Epidemiológica

**Fuente:** Comisión Estatal de Agua (CEAGUA)

PRONOSTICO DE TEMPERATURAS POR MUNICIPIO						TEMPERATURAS MÁXIMAS Y MÍNIMAS, ULTIMAS 24 HRS					
Municipio	Min.	Max.	Municipio	Min.	Max.	Mínimas			Máximas		
Amacuzac	21°	44°	Tepalcingo	22°	40°	Huitzilac 12° 28°			Tlaquitenango 23° 44°		
Cuautla	20°	40°	Ayala	20°	40°						
Jiutepec	23°	39°	Huitzilac	12°	28°	Tetela del Volcán 16° 31°			Jojutla 22° 43°		
Temixco	22°	39°	Tepoztlán	20°	38°						
Tlaltizapan	20°	40°	Zacualpan	18°	35°	Totolapan 17° 33°			Axochiapan 22° 41°		
Axochiapan	22°	41°	Tlalquitenango	23°	44°						
Cuernavaca	22°	39°	Puente de Ixtla	22°	43°	Ocuituco 18° 34°			Zacatepec 24° 42°		
Jojutla	22°	43°									



**CALIDAD DEL AIRE**

ÍNDICE AIRE Y SALUD	NIVEL DE RIESGO ASOCIADO	RECOMENDACIONES	
		GRUPOS SENSIBLES	PARA TODA LA POBLACIÓN
<p>Estación de Monitoreo Cuernavaca Centro, Morelos</p> <p><b>76</b> <b>Moderado</b> Updated on Saturday 13:00 temperature: 33°C</p> <p>current past 2 days</p> <p>PM2.5 AQI 76</p> <p>PM10 AQI 53</p>	<p><b>Moderado</b></p> <p>Las personas sensibles pueden experimentar síntomas respiratorios (asmáticos), posible agravamiento de enfermedad pulmonar y cardiaca en personas con enfermedad cardiopulmonar y adultos mayores.</p>	<p>Considera reducir las actividades físicas vigorosas al aire libre.</p>	<p>Disfruta las actividades al aire libre.</p>



<http://ssm.gob.mx>



Servicios de Salud Morelos



@MorelosSalud

Callejón Borda N°3 Col. Centro C.P. 62000  
Teléfono (777) 312 62 31 / 314 33 36 ext. 222

Calle Gómez Azcárate No. 205, Col. Lomas de la Selva  
C.P. 62270, Cuernavaca, Morelos. Tel.: 777 102 25 56



## INFORME DE MONITOREO EPIDEMIOLÓGICO

Fecha: 11/05/2024

Semanan°19

Coordinación de Vigilancia Epidemiológica

**Fuente:** Jurisdicciones Sanitarias del estado de Morelos.

### JURISDICCION SANITARIA I:

- AL MOMENTO DE ESTE REPORTE Y COMO PARTE DEL SEGUIMIENTO A LOS CASOS DE IMPORTANCIA EPIDEMIOLOGICA LA UIES ESTATAL **NO HA RECIBIDO INFORME DE EVENTOS EXTRAORDINARIOS DE NOTIFICACION INMEDIATA** POR PARTE DE LA JURISDICCION SANITARIA DE:
- **TEMPERATURAS NATURALES EXTREMAS**
  - **CASOS SOSPECHOSOS DE SARAMPION**

### JURISDICCION SANITARIA II:

- AL MOMENTO DE ESTE REPORTE Y COMO PARTE DEL SEGUIMIENTO A LOS CASOS DE IMPORTANCIA EPIDEMIOLOGICA LA UIES ESTATAL **NO HA RECIBIDO INFORME DE EVENTOS EXTRAORDINARIOS DE NOTIFICACION INMEDIATA** POR PARTE DE LA JURISDICCION SANITARIA DE:
- **TEMPERATURAS NATURALES EXTREMAS**
  - **CASOS SOSPECHOSOS DE SARAMPION**

### JURISDICCION SANITARIA III:

- AL MOMENTO DE ESTE REPORTE Y COMO PARTE DEL SEGUIMIENTO A LOS CASOS DE IMPORTANCIA EPIDEMIOLOGICA LA UIES ESTATAL **NO HA RECIBIDO INFORME DE EVENTOS EXTRAORDINARIOS DE NOTIFICACION INMEDIATA** POR PARTE DE LA JURISDICCION SANITARIA DE:
- **TEMPERATURAS NATURALES EXTREMAS**
  - **CASOS SOSPECHOSOS DE SARAMPION**

## PROTECCION ANTE CAIDA DE CENIZA VOLCANICA

### Medidas preventivas ante caída de ceniza volcánica.

- No realices actividades al aire libre y si es posible no salgas. Cierra puertas y ventanas y coloca toallas o trapos húmedos en las rendijas.
- Si tienes que salir, cubre nariz y boca con un pañuelo o cubreboca. Utiliza lentes de armazón y evita los lentes de contacto para reducir la irritación ocular. En lo posible, usa un trapo o mascarilla húmedos para nariz y boca, lávalos y mójalos con frecuencia. Para los ojos, usa lentes protectores, especialmente si usa lentes de contacto.
- Si padeces alguna enfermedad respiratoria, permanece dentro de tu casa y evita cualquier exposición innecesaria a las cenizas. Preferentemente, debes trasladarte a un sitio donde no haya ceniza.
- Almacena suficiente agua con anterioridad para al menos una semana (4 litros por persona al día); cubre los tinacos, cisternas o depósitos de agua.
- Si cae ceniza dentro del agua, no la bebas ni la utilices en la preparación de alimentos, está contaminada.
- No consumas alimentos en la vía pública. Lava las frutas y verduras que se encuentren a la intemperie.
- Barre o usa pala para limpiar la ceniza de techos, patios, calles y deposítala en bolsas. Para evitar que se tape, nunca arrojes las cenizas al desagüe. Se recomienda humedecer la ceniza ligeramente antes de barrerla, ya que al barrerla en seco se levanta.
- La ceniza puede ser usada para parques, jardines, macetas o tierras de cultivo, ya que es rica en minerales.
- Usa tu radio para obtener información confiable que den las autoridades de Protección Civil sobre la caída de ceniza. No repitas ni crees en rumores.

**FUENTE:** [HTTPS://WWW.GOB.MX/CENAPRED/ARTICULOS/PROTEGETE-ANTE-LA-CAIDA-DE-CENIZA-VOLCANICA](https://www.gob.mx/cenapred/articulos/protegete-ante-la-caida-de-ceniza-volcanica)



<http://ssm.gob.mx>



Servicios de Salud Morelos



@MorelosSalud

Callejón Borda N°3 Col. Centro C.P. 62000  
Teléfono (777) 312 62 31 / 314 33 36 ext. 222

**Calle Gómez Azcárate No. 205, Col. Lomas de la Selva  
C.P. 62270, Cuernavaca, Morelos. Tel.: 777 102 25 56**